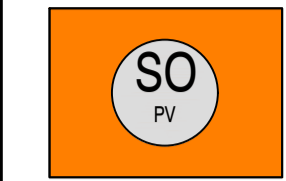


Planzeichen gemäß der Verordnung über die Ausarbeitung der Bauleitpläne und die Darstellung des Planinhaltes (Planzeichenverordnung - PlanzV)

1. Art der baulichen Nutzung  
 (§ 9 Abs.1 Nr.1 des Baugesetzbuches - BauGB, §§ 1 bis 11 der Baunutzungsverordnung - BauNVO)



1.4.2. Sonstige Sondergebiete  
 Zweckbestimmung: Photovoltaik-Freiflächenanlage  
 (§ 11 BauNVO)

2. Maß der baulichen Nutzung  
 (§ 9 Abs.1 Nr.1 BauGB, § 16 BauNVO)  
 Füllschema der Nutzungsschablone

SO PV	
0,85	HBA 3,00 m ü. GOK


Bauliche Nutzung  
 -----  
 Grundflächenzahl (GRZ)      Höhe baulicher Anlagen

3. Bauweise, Baulinien, Baugrenzen  
 (§ 9 Abs.1 Nr.2 BauGB, § 22 und 23 BauNVO)



3.5. Baugrenze

6. Verkehrsflächen  
 (§ 9 Abs. 1 Nr. 11 und Abs. 6 BauGB)



6.3. Verkehrsflächen besonderer Zweckbestimmung



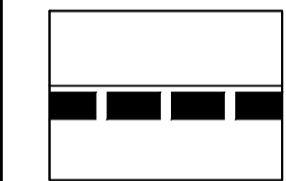
Landwirtschaftlicher Verkehr

9. Grünflächen  
 (§ 9 Abs. 1 Nr. 15 und Abs. 6 BauGB)




9. Grünflächen, Zweckbestimmung: Gehölz

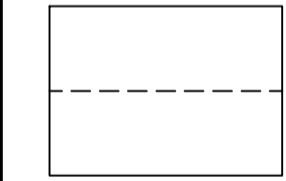
15. Sonstige Planzeichen



15.13. Grenze des räumlichen Geltungsbereiches  
 (§ 9 Abs.7 BauGB)



Höhenlinien der bestehenden Geländeoberfläche



Bauverbotszone der Landesstraße

**ROB**  
 planergruppe

ARCHITEKTEN + STADTPLANER  
 Am Kronberger Hang 3 65824 Schwalbach / Ts.

Gemeinde Linsengericht  
 Vorhabenbezogener Bebauungsplan  
 "Sonnenkraftwerk Großenhausen"

Bearbeiter: Goerz  
 Plannr.: 2308\_VE      Maßstab: 1:1000  
 Datum: 07.06.2024      Format: Din A1

Entwurf