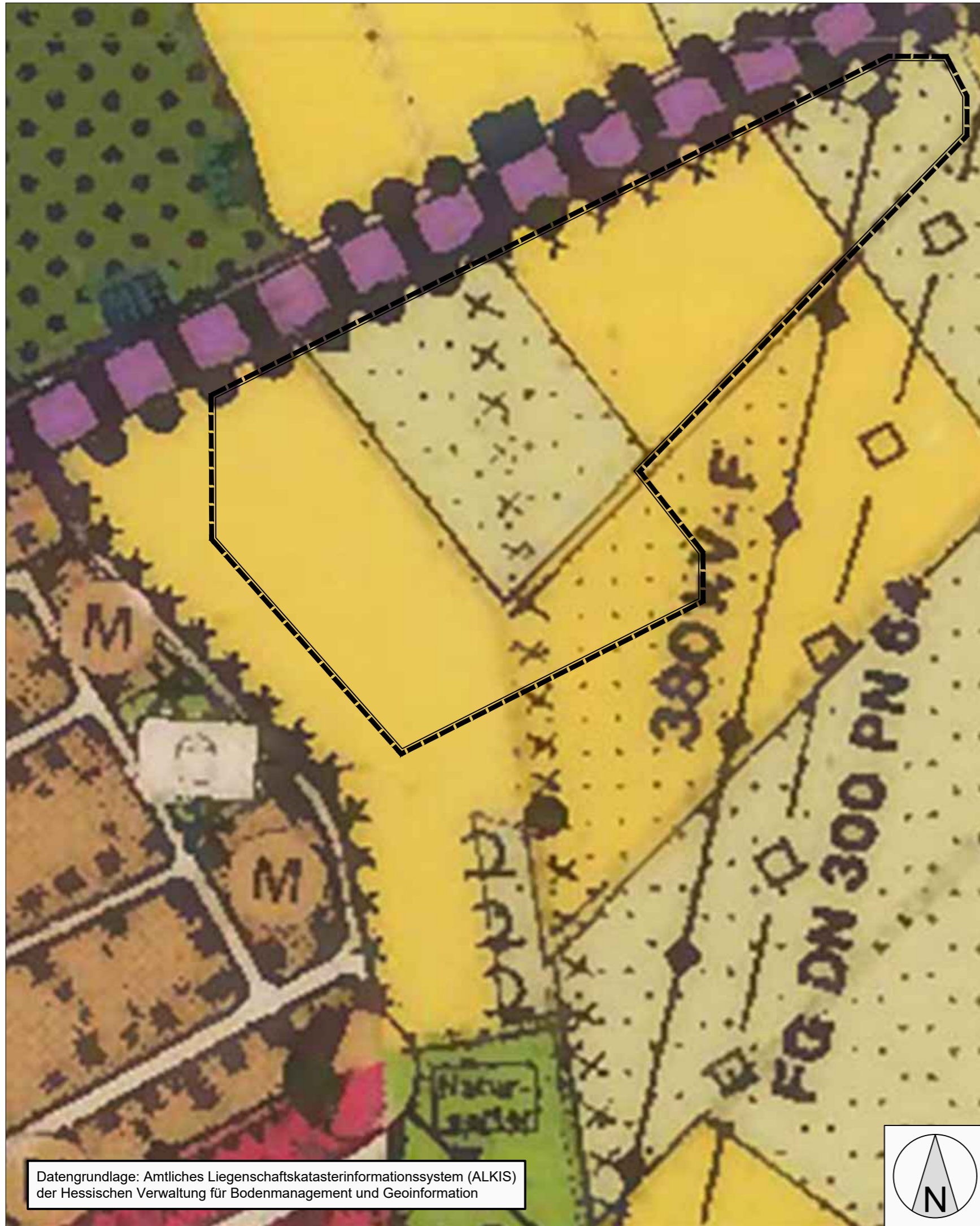
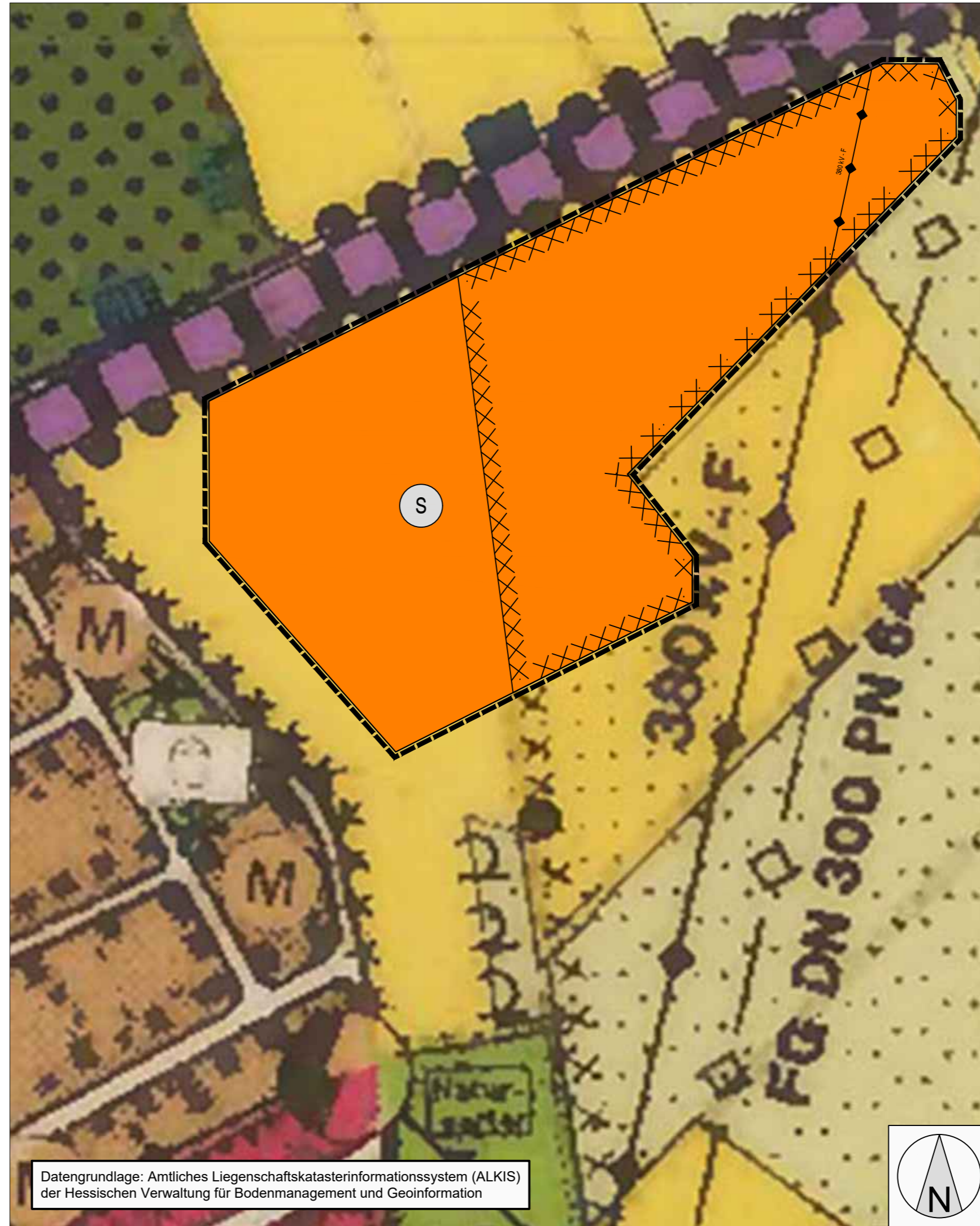


Plandarstellung
des bisher geltenden Flächennutzungsplans



Plandarstellung
der Flächennutzungsplanänderung




Planzeichen gemäß der Verordnung über die Ausarbeitung der Bauleitpläne und die Darstellung des Planinhaltes (Planzeichenverordnung - PlanzV)

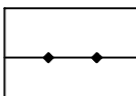
Flächen für die Landwirtschaft

-  Ackerland
-  Grünland


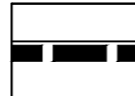
1. Art der baulichen Nutzung

-  1.4 Sonderbauflächen

8. Hauptversorgungs- und Hauptabwasserleitungen

-  8. Oberirdische Hochspannungsfreileitung 380 kV-F (Schutzstreifen beidseitig 35 m)

15. Sonstige Planzeichen

-  15.11 Gebiet oberflächennaher Lagerstätten
-  15.13 Grenze des räumlichen Geltungsbereiches

ROB
planergruppe
ARCHITEKTEN + STADTPLANER
Schulstraße 6 65824 Schwalbach / Ts.

Gemeinde Hasselroth
Teiländerung des Flächennutzungsplans
für den Bereich des Bebauungsplans
"Solarpark 1 Niedermittlau"

Bearbeiter: Goerz
Plannr.: 2148
Datum: 07.03.2022
Masstab: 1:2000
Format: Din A2

Vorentwurf