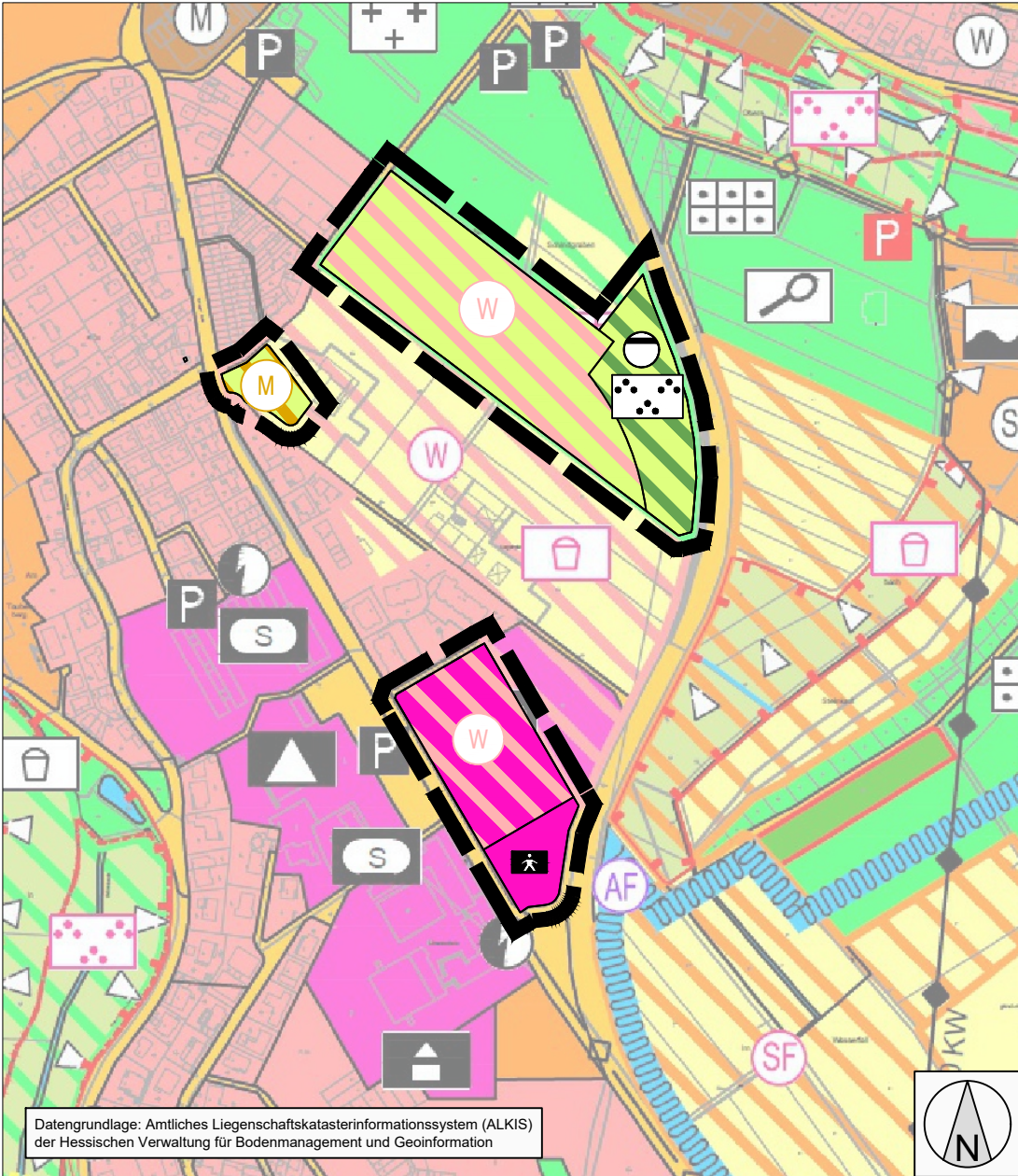
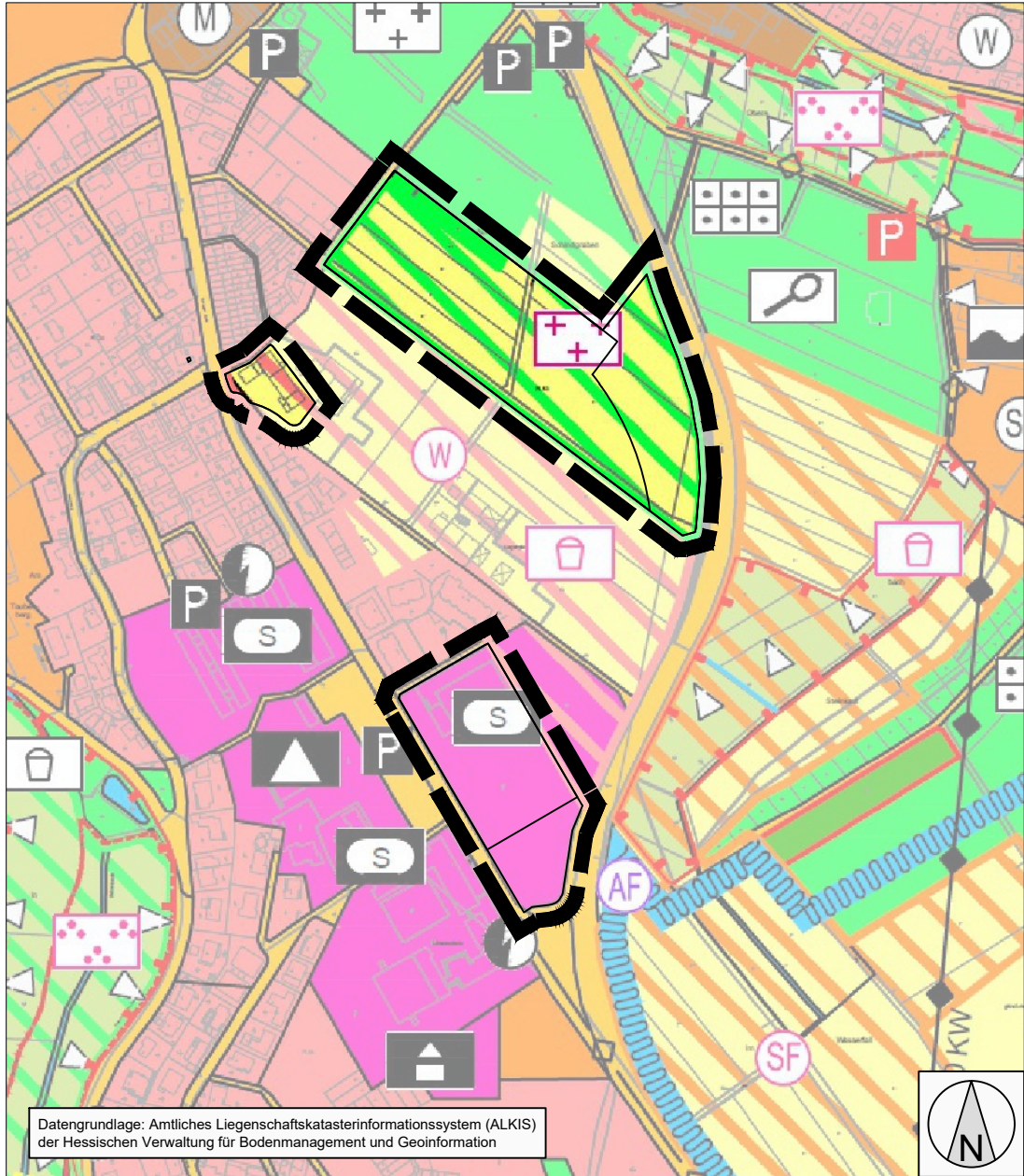




Plandarstellung des bisher geltenden Flächennutzungsplanes

Plandarstellung der Flächennutzungsplanänderung





Planzeichen gemäß der Verordnung über die Ausarbeitung der Bauleitpläne und die Darstellung des Planinhaltes (Planzeichenverordnung - PlanzV)



1. Art der baulichen Nutzung

-  Wohnbauflächen, Planung
-  Gemischte Bauflächen, Planung


4. Flächen für den Gemeinbedarf

-  Flächen für den Gemeinbedarf
-  Kindertagesstätte / Kindergarten


9. Grünflächen

-  Grünflächen, Planung
-  Parkanlage

7. Flächen für die Abwasserbeseitigung

-  Regenwasserrückhaltung

15. Sonstige Planzeichen

-  Grenze des räumlichen Geltungsbereiches

ROB
 planergruppe
 ARCHITEKTEN + STADTPLANER
 Am Kronberger Hang 3 65824 Schwalbach am Taunus

Stadt Idstein
 Flächennutzungsplanänderung für
 den Bereich des Bebauungsplans
 "Seelbacher Straße"

Bearbeiter: goerz
 Plannr.: 2137_VE_FNP
 Datum: 29.05.2026
 Maßstab: 1:5000
 Format: DIN A3

Vorentwurf